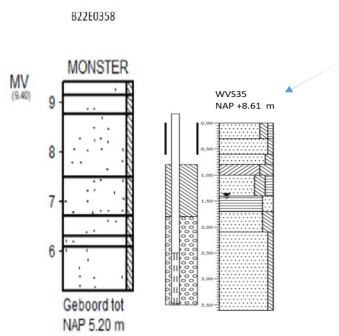


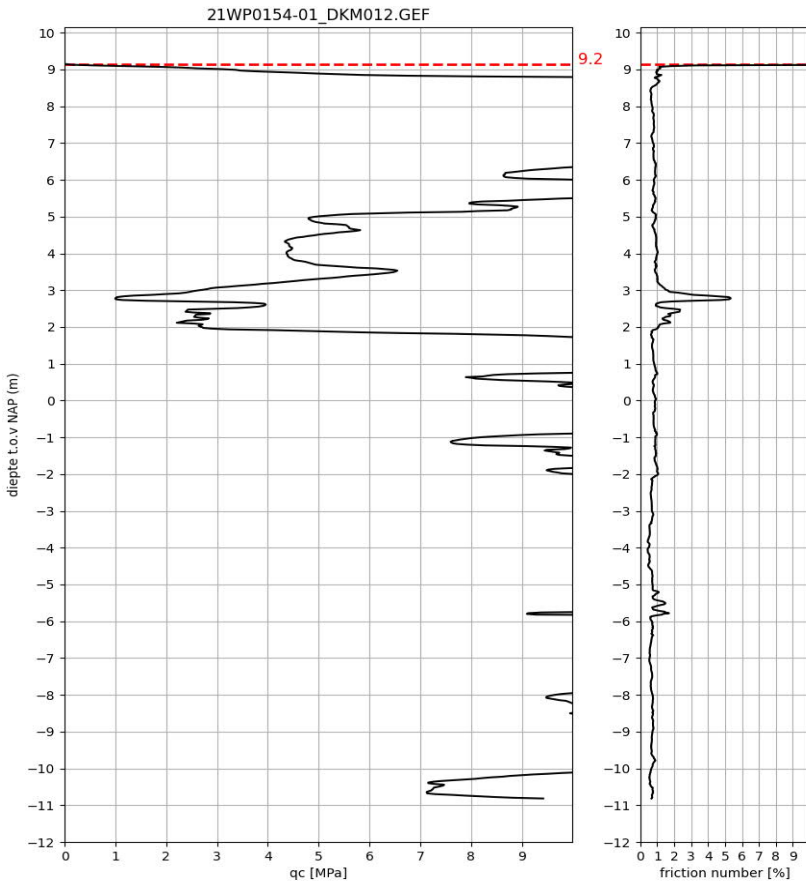
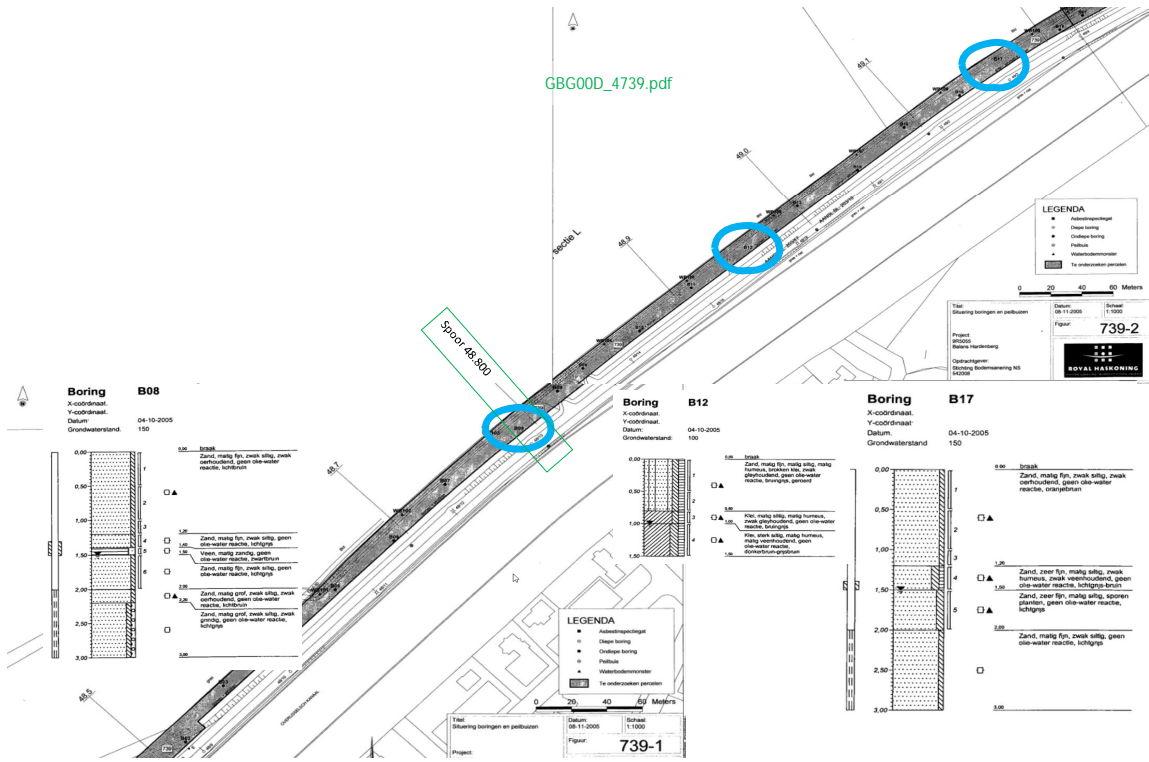
Relevant grondonderzoek
 B22E0358
 21WP0154-01-DKM012
 WVS35
 CPT***9778
 CPT***9780
 CPT***9779
 CPT***9781
 spoor48800



| PEILBUISKENMERKEN | | | | WVS35 inschatting AHN: NAP +8.61 m | | | | | |
|-------------------|--------------|--|------------------------------------|---------------------------------------|--|---------------------|----------------------------|-----------------|--|
| Peilbuis: WVS35 | | Locatie: Coevorderweg 16A, 7783 BE Gramsbergen | | | | | | | |
| X-coördinaat | Y-coördinaat | Kop peilbuis bij aanleg | Maaiveldhoogte peilbuis bij aanleg | Lengte filter | Diameter filter | Watervoerend pakket | Diepte peilbuis bij aanleg | Datum plaatsing | |
| 242686.5 | 514945 | 8.85 m NAP | 8.66 m NAP | 1.00 m | 0 mm | FREA | 3.65 m | 13/03/2017 | |
| LOGGERGEGEVENS | | | | BOORBESCHRIJVING | | | | | |
| Serienummer | | Lengte draad en logger | | | Boring: B22E0822 datum: 13-03-2017 opmerking: WVS 35 X/Y-coördinaat: 242686,52 / 514945,06 N.A.P. 8.66 braak 8.36 Zand, matig fijn, matig siltig, zwak humeus, matig geytoudend, resten planten, neutraal bruingrijs 8.06 Zand, matig fijn, zwak siltig, matig roesthoudend 7.86 Zand, matig fijn, matig siltig, brokken roest, brokken kiez 7.66 Klei, uiterst siltig, sporen planten, neutraalgrijs 7.26 Zand, matig fijn, sterk siltig, matig humeus, laagjes veen, neutraalzwart 6.97 Veen, sterk zandig, lichtzwart Zand, zeer fijn, sterk siltig, sporen planten, lichtgrijs 6.57 Zand, matig fijn, zwak siltig, neutraalgrijs 6.07 | | | | |
| mslv5i10151 | | -3.54 m | | | | | | | |
| FOTO | | | | | | | | | |
| | | | | | | | | | |

| BGU | | Zeichnerische Darstellung von Bohrprofilen nach DIN 4023 | | Anlage | |
|--|--|--|---|-----------------------------------|--|
| Gesellschaft für Bohrlochbohrung und Geotechnischen Umweltschutz mbH | | | | Projekt: geocode 203 | |
| | | Auftraggeber: | | Bearing: TA | |
| | | Datum: 19.07.2017 | | GPS WGS 84: 52.616190,6.685131 | |
| km 48,800, spoor CG | | | | | |
| Inschatting AHN: NAP +11.21 m. | | | | | |
| BBMS Code | alle Tiefenangaben in m unter Schwelloberkante | | | Schichtmächtigkeit | |
| 1 | 0.12 | A A 0.2 0.1 | Grobkies, Gleisschotter, sauber, scharfkantig | 0.12 m | |
| 2 | 0.41 | A A 0.3 0.2 | Grobkies, Gleisschotter, verunreinigt, abgerundet | 0.29 m | |
| 13 | 0.60 | A A 0.2 0.1 | Kies, sandig | 0.19 m | |
| 4 | 1.00 | A A | Feinsand | 0.40 m | |
| 4 | | A A | Feinsand, mittelsandig | 1,00 m | |
| 2.00 m | | | | | |

GBG00D_4739.pdf



De sondeergrafieken zijn twijfelachtig.
Wrijvingsgetal ook in zandlagen erg hoog.
Mogelijk veroorzaakt door mechanische (verouderde) uitvoering

CPT***9778

CPT***9779

CPT***9780

CPT***9781

